

<i>Kreslil</i>	<i>Zodp. projektant</i>	<i>Ved. projektant</i>	Agentura Ekostar s.r.o. ekologické stavby, projekce Bělohorská 7, 301 00 Plzeň tel. 377 259 938
Jana Köcherová	Ing. Stanislav Novák	Ing. Jiří Hrabák	
<i>Investor:</i> Město Rotava, Rotava 1, Sídliště 721			
k.ú. Rotava	MÚ: Město Rotava		
<i>Akce :</i> Dolní Švajgrák bezpečnostní přepad			<i>Datum:</i> 10/2008
			<i>Měřítko:</i>
<i>Obsah:</i> Dokladová část			<i>Příloha č.:</i> D



ČHMÚ
pobočka Plzeň
Mozartova 41
323 00 PLZEŇ

Ing. Jiří Hrabák
Brněnská 27
323 00 Plzeň

Vaše značka:

Naše značka: PO7531000278

Plzeň: 11. 4. 2007

HYDROLOGICKÁ DATA

Na Vaši žádost ze dne 21.3.2007 Vám zasíláme hydrologické údaje pro tok:

bezejmenný přítok Novoveského potoka

Hydrologické číslo povodí: 1 – 13 – 01 – 113

Profil: rybník „Švajgrák“ v k.ú. Rotava

1. Plocha povodí v km² 0,43

2. Průměrná dlouhodobá roční výška srážek v mm
945

3. Průměrný dlouhodobý roční průtok v l · s⁻¹
třída: 6,0 III

4. M-denní průtoky v l · s⁻¹

M	30	60	90	120	150	180	210	240	270	300	330	355	364	třída
13	9,0	7,5	6,0	5,0	4,0	3,5	3,0	2,5	2,0	1,5	1,0	0,5	0,5	III



Zemědělská vodohospodářská správa

Oblast povodí Ohře se sídlem v Ústí nad Labem
pracoviště ZVHS Karlovy Vary-detašované pracoviště Cheb
Hradební 17, 350 02 Cheb

Městský úřad Rotava

Odbor SŽP
Sídliště 721
357 01 Rotava

VÁŠ DOPIS ZNAČKY / ZE DNE

NAŠE ZNAČKA
OPO/CH/584/07

VYŘIZUJE / TELEFON
Ing. Dagmar Kalina

CHEB
25.9.2007

VĚC:

Vyjádření k pasportu vodního díla
Rybník Dolní Švajgrák na p.p.č. 774 v katastrálním území Rotava

Podle předložené projektové dokumentace se jedná o malou průtočnou nádrž, která se nachází na pozemku ve vlastnictví investora Město Rotava.

Prívod vody do nádrže je z drobného přítoku - odpadu od horního rybníčku a pramenních vývěrů v zátopě. Vypouštění vody je přes ocelový požerák do betonových trub JS 400 se zaústěním do upravené lichoběžníkové zemní vodoteče. Vodoteč není v naší správě. V naší správě je vodní tok čhp. 1-13-01-113/00 Novoveský potok, do kterého je vodoteč zaústěna.

Součástí projektové dokumentace je manipulační řád.

K předložené projektové dokumentaci a manipulačnímu řádu nemáme připomínky a souhlasíme s vydáním povolení nakládání s vodami.

S pozdravem

Ing. Oldřich Motyčka
vedoucí P 304 Karlovy Vary



Povodí Ohře, státní podnik, Bezručova 4219, 430 03 Chomutov

VÁŠ DOPIS ZN.:
ZE DNE.: 09.10.2008
NAŠE ZN.: 003201-27671/2008

VYŘIZUJE: Bc. Kolman, MSc.
TEL.: 474 636 289
MOBIL:
E-MAIL: kolman@poh.cz

DATUM: 24.10.2008

**Agentura Ekostar
s.r.o.
Bělohorská 7
301 00 PLZEŇ**

Rybník Dolní Švajgrák – bezpečnostní přeliv

K Vaší žádosti ze dne 9.10.2008 o vyjádření k výše uvedené akci, kterou jsme obdrželi dne 10.10.2008, Vám sdělujeme naše stanovisko, které platí dva roky od dne vydání.

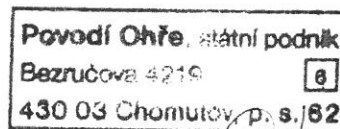
K realizaci výše uvedené akce máme následující připomínku:

Pro návrhový průtok Q_{100} musí být posouzena vzdálenost dopadu vodního paprsku od koncové hrany skluzu bezpečnostního přelivu (BP). Následně musí být hydraulicky posouzena nutnost vybudování vývaru pro tlumení kinetické energie vody pod skluzem BP. V případě opodstatněného snížení návrhového průtoku (vlivem transformace povodňové vlny v části povodí výše po toku) je nutné doložit transformační účinek výpočtem (metodou nerovnoměrného proudění), případně doložením posudku k BP od firmy VODNÍ DÍLA – TBD a.s.

Závěry výše uvedených posouzení včetně výpočtů nám budou předloženy k vyjádření.

Předmětem vyjádření je výstavba bezpečnostního přelivu na rybníku Dolní Švajgrák na p.p.č. 774 a 706/2 v k.ú. Rotava. BP je navržen jako dvojitý lichoběžníkový profil v koruně hráze o celkové délce přelivné hrany cca 8,3 m. BP s přelivnou hranou na kótě 600,90 m n.m. je navržen na průtok $Q_{100} = 4,02 \text{ m}^3/\text{s}$ na bezejmenném levostranném přítoku Novoveského potoka. Přelivný prostor včetně navazujícího skluzu bude opevněn kamennou rovnalinou na MC s vyklínováním a prohumusováním spár a dále bude zajištěn betonovými stabilizačními prahy s kamenným obkladem. Skluz BP o vodorovné délce 9,5 m a sklonu 22,1% je zakončen potrubní jámou o půdorysných rozměrech 1,5 x 2,5 m. Hloubka jámy vůči navazujícímu odtokovému korytu je 0,5 m. Do potrubní jámy je také zaústěn odpad od požeráku DN 400.

Přílohy
PD



Ing. Václav Svejkský
vedoucí odboru VR

Rozdělovník

POh, s.p. závod Karlovy Vary
CE 1-13-01-113 (869849 / 998772)
chrono
vlastní 11-12-14/1293

Povodí Ohře, státní podnik je zapsán v obchodním rejstříku u Krajského soudu v Ústí nad Labem v oddílu A, vložce č. 13052
Telefon: 474 636 111 Fax: 474 636 328 http: www.poh.cz Bank. spojení KB Chomutov č. úč. 9137-441/0100 IČ: 70889988 DIČ: CZ70889988

POSUDEK

o potřebě, popřípadě návrhu podmínek provádění technickobezpečnostního dohledu (TBD) a k zařazení vodního díla do kategorie podle § 61, odst. 4, zákona č. 254/2001 Sb., o vodách.

VODNÍ DÍLO

RYBNÍK DOLNÍ ŠVAJGRÁK

IDENTIFIKAČNÍ ÚDAJE

Kraj:	Karlovarský
Okres:	Sokolov
Vodoprávní úřad:	MěÚ Kraslice
Obec:	Rotava, k.ú. Rotava č.par. 774
Vodní tok:	bezejmenný levostranný přítok Novoveského rybníka
Číslo hydrologického pořadí povodí:	1-13-01-113
Druh a typ díla:	zemní hráz, průtočná nádrž
Účel:	retenční, rybářský
Vlastník:	Město Rotava, Sídliště 721, 357 01 Rotava

Výše uvedené vodní dílo, určené ke vzdouvání nebo zadržování vody navrhujeme na základě ustanovení § 61, odst. 2 a 4, zákona č. 254/2001 Sb., o vodách, zařadit do

IV. kategorie.

ZDŮVODNĚNÍ

Kategorie byla navržena podle kritérií, uvedených v příloze č. 1, vyhlášky č. 471/2001 Sb., o technickobezpečnostním dohledu nad vodními díly a po stanovení faktoru rizika postupem, uvedeným v Metodickém pokynu MZe ke zpracování posudků pro zařazení vodního díla do kategorie z hlediska technickobezpečnostního dohledu vydaným pod č.j. 36069/2005-16000 v říjnu 2005. Faktor rizika vyjadřuje součet bodového ohodnocení možných škod, ke kterým by došlo, pokud by vodní dílo havarovalo (došlo by k protržení vzdouvací konstrukce) při plném vzduť v nádrži. Do těchto škod byly zahrnuty ztráty a ohrožení lidských životů, přímé škody na díle a v území na toku pod ním, ztráty způsobené jeho vyřazením z provozu a další nepřímé škody.

Posudek byl vypracován v souladu s § 61, odst. 9 a 10 zákona č. 254/2001 Sb., o vodách odborně způsobilou osobou pověřenou MZe ke zpracování posudků pro zařazení vodních děl do kategorií z hlediska TBD. Posudek slouží pro potřeby vodoprávního úřadu, jehož samostatné rozhodnutí o rozsahu a podmínkách provádění TBD a o zařazení určeného vodního díla do kategorie je zpravidla součástí řízení o povolení jeho stavby nebo změny.

POSUDEK

o potřebě, popřípadě návrhu podmínek provádění technickobezpečnostního dohledu (TBD) a k zařazení vodního díla do kategorie podle §61, odst. 4, zákona č. 254/2001 Sb., o vodách.

VODNÍ DÍLO

RYBNÍK DOLNÍ ŠVAJGRÁK

IDENTIFIKAČNÍ ÚDAJE

Kraj:	Karlovarský
Okres:	Sokolov
Vodoprávní úřad:	MěÚ Kraslice
Obec:	Rotava, k.ú. Rotava č.par. 774
Vodní tok:	bezejmenný levostranný přítok Novoveského rybníka
Číslo hydrologického pořadí povodí:	1-13-01-113
Druh a typ díla:	zemní hráz, průtočná nádrž
Účel:	retenční, rybářský
Vlastník:	Město Rotava, Sídliště 721, 357 01 Rotava

Výše uvedené vodní dílo, určené ke vzdouvání nebo zadržování vody navrhujeme na základě ustanovení § 61, odst. 2 a 4, zákona č. 254/2001 Sb., o vodách, zařadit do

IV. kategorie.

ZDŮVODNĚNÍ

Kategorie byla navržena podle kritérií, uvedených v příloze č. 1, vyhlášky č. 471/2001 Sb., o technickobezpečnostním dohledu nad vodními díly a po stanovení faktoru rizika postupem, uvedeným v Metodickém pokynu MZe ke zpracování posudků pro zařazení vodního díla do kategorie z hlediska technickobezpečnostního dohledu vydaným pod č.j. 36069/2005-16000 v říjnu 2005. Faktor rizika vyjadřuje součet bodového ohodnocení možných škod, ke kterým by došlo, pokud by vodní dílo havarovalo (došlo by k protržení vzdouvací konstrukce) při plném vzduť v nádrži. Do těchto škod byly zahrnuty ztráty a ohrožení lidských životů, přímé škody na díle a v území na toku pod ním, ztráty způsobené jeho vyřazením z provozu a další nepřímé škody.

Posudek byl vypracován v souladu s § 61, odst. 9 a 10 zákona č. 254/2001 Sb., o vodách odborně způsobilou osobou pověřenou MZe ke zpracování posudků pro zařazení vodních děl do kategorií z hlediska TBD. Posudek slouží pro potřeby vodoprávního úřadu, jehož samostatné rozhodnutí o rozsahu a podmínkách provádění TBD a o zařazení určeného vodního díla do kategorie je zpravidla součástí řízení o povolení jeho stavby nebo změny.

Agentura Ekostar s.r.o.
Ing. Jiří Hrabák
Bělohorská 7
30100 Plzeň

Naše značka: 1807/08/177 Vyřizuje: Jana Duchková Datum: 14.05.2008

Věc:
Rekonstrukce BP rybníka Dolní Švajgrák

Obec: Rotava
Ulice: Neuvedeno
K.ú. - p.č.: Rotava

Vaše značka: Neuvedeno

Stavebník:
Neuvedeno

Účel stanoviska:
veřejnoprávní projednání stavby

V zájmovém území stavby uvedeném v předložené dokumentaci nejsou umístěna žádná stávající plynárenská zařízení ve vlastnictví nebo správě ZČP Net, s.r.o.
V rozsahu této stavby souhlasíme s povolením stavby dle zákona 183/2006 Sb. ve znění pozdějších předpisů.
Toto stanovisko nenahrazuje případná další stanoviska k jiným částem stavby.
Platí pouze pro území a stavební objekty vyznačené v předložené dokumentaci a to 12 měsíců ode dne jeho vydání.


V případě další korespondence nebo jednání (změna stavby) uvádějte naši značku (číslo jednací) a datum tohoto stanoviska.

Stanovisko bylo vydáno na základě plné moci udělené provozovatelem distribuční soustavy ZČP Net, s.r.o.

Zpracoval:
Jana Duchková
technik plynárenských zařízení -8
odděl. reg. oper. správy sítí Sokolov
+420377097677
jana.duchkova@rwe.cz

Přílohy:
Neuvedeno

Rozdělovník:
Neuvedeno

 RWE Distribuční služby, s.r.o.
Plynárenská 499/1
657 02 Brno

RWE
Distribuční služby, s.r.o.

Plynárenská 499/1
657 02 Brno

T +420 543 227 111
F +420 545 578 571
E info_ds@rwe.cz
I www.rwe.cz

Zápis do obchodního
rejstříku:
Krajský soud v Brně,
oddíl C, vložka 57165,
dne 26. 7. 2007

IČ: 27935311
DIČ: CZ27935311

Bankovní spojení:
ČSOB
Číslo účtu: 17837923
Kód banky: 0300

Agentura Ekostar, s.r.o.
Hrabák Jiří, Ing.
Bělohorská 7
301 00 Plzeň

Naše značka:
2537/08/OVP/N

Vyřizuje:
Václav Bohata/5051

Datum:
12. 5. 2008

**Toto stanovisko je vydáváno ve smyslu zákona č. 458/2000 Sb. a zákona
č. 183/2006 Sb. a má platnost 1 rok od data jeho vydání.**


Věc: **Rekonstrukce BP rybníka Dolní Švajgrák**

okres Sokolov
k.ú. Rotava

NEZASAHUJE do bezpečnostního pásma VVTL plynovodu v naší správě

V další korespondenci uvádějte vždy číslo našeho stanoviska.

RWE Transgas Net, s.r.o.
V Olšinách 75/2300, P.O.BOX 166
100 00 Praha 10 - Strašnice
IČ: 27260364
DIČ: CZ27260364


Ing. Petr Zajíček
senior manažer
provoz přepravní soustavy

RWE Transgas Net, s.r.o.

V Olšinách 75/2300
P.O.BOX 166
100 00 Praha 10 - Strašnice

T +420 267 971 111
F +420 267 976 965
E info@rwe-transgasnet.cz
I www.rwe-transgasnet.cz

Zápis do obchodního rejstříku:
Městský soud v Praze,
oddíl C, vložka 108316
dne 29.6.2005

IČ: 27260364
DIČ: CZ27260364

Bajkovní spojení:
ČSOB, a.s.,
Praha I - Nové Město
Číslo účtu: 17470543/0300

Pro případné další akce požadujeme zákres provedený v měřítku 1:50 000 a 1:5 000.

Uveďte název okresu, obce, katastrálního území a souřadnice v S-JTSK.

Úřední hodiny: středa, čtvrtek 7 - 14 hod., v jiné dny pouze po předběžné dohodě.



ČEZNET
SKUPINA ČEZ

**Agentura Ekostar
Bělohorská 7
301 00 Plzeň**

VÁŠ DOPIS ZNAČKY/ZE DNE

NAŠE ZNAČKA
11051/B/08

VYŘIZUJE / LINKA
Rada/ 371102741

MÍSTO ODESLÁNÍ / DNE
Plzeň/19.5.2008

Stanovisko k existenci telekomunikačních vedení ve správě společnosti **ČEZnet a.s.**,
Oblast Západní Čechy, Slovanská Alej 33, 326 00 Plzeň

Název stavby: „Rekonstrukce BP rybníka Dolní Švajgrák“

Realizací výše uvedené stavby **nedojde** k dotčení telekomunikačních sítí společnosti ČEZnet, a.s., **Oblast Západní Čechy**.

Platnost tohoto vyjádření je 1 rok od data vydání.

S pozdravem

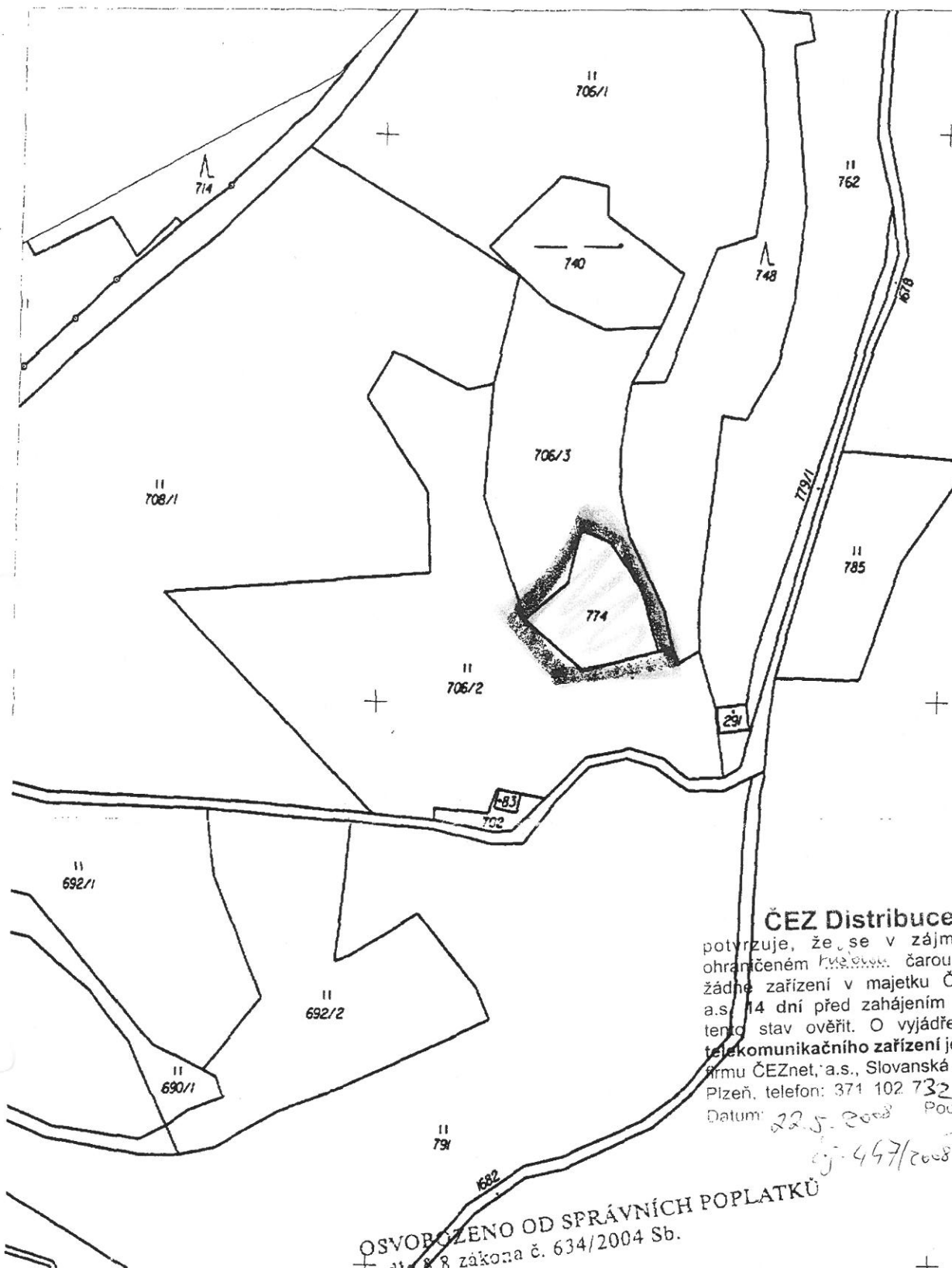
Václav Rada
ČEZnet, a.s.
Oblast Západní Čechy
Slovanská Alej 33
326 00 Plzeň
e-mail: vyjadrenisitezc@ceznet.cz



ČEZNET
SKUPINA ČEZ

ČEZnet, a.s.
Fügnerovo nám. 1866/5, 120 00 Praha 2
oblast Západní Čechy
IČ: 26470411

ČEZnet, a.s. Fügnerovo nám. 1866/5, 120 00 Praha 2
IČ: 26 47 04 11, DIČ: 002 – 26 47 04 11
zapsán v obchodním rejstříku u Městského soudu v Praze



ČEZ Distribuce, a.s.
 potvrzuje, že se v zájmovém území
 ohraničeném kulečovou čarou, NENACHÁZÍ
 žádné zařízení v majetku ČEZ Distribuce,
 a.s. 14 dní před zahájením prací je nutno
 tento stav ověřit. O vyjádření k existenci
 telekomunikačního zařízení je nutno požádat
 firmu ČEZnet, a.s., Slovanská Alej 33, 326 00
 Plzeň, telefon: 371 102 732 371 102 741
 Datum: 22.5.2008 Podpis: [signature]

OSVOBOŽENO OD SPRÁVNÍCH POPLATKŮ
 podle § 8 zákona č. 634/2004 Sb.

Katastrální úřad KP Sokolov	Okres Sokolov	Obec Rolava	Datum 23.6.2006
Kat. území Rolava	Mopový list	Měřítko 1:2000	
KOPIE KATASTRÁLNÍ MAPY			
Tato mapa byla vyhotovena podle zákona č. 634/2004 Sb.			
Vyhotovil Farová Helena	82106	Dne 23.6.2006	Rozitko



VYJÁDŘENÍ O EXISTENCI SÍTĚ ELEKTRONICKÝCH KOMUNIKACÍ

společnosti Telefonica O2 Czech Republic, a.s., (dále jen „Vyjádření“)

vydané podle § 101 zákona č. 127/2005 Sb., o elektronických komunikacích a o změně některých souvisejících zákonů (zákon o elektronických komunikacích), ve znění pozdějších předpisů a § 161 zákona č. 183/2006 Sb., o územním plánování a stavebním řádu (stavební zákon) či dle dalších příslušných právních předpisů

Čís. jednací: 58204/08/CKV/000

Čís. žádosti je: 0108 077 703

Vyřizuje: Alena Regošová

Telefon: 353123027

Důvod vydání Vyjádření: Vodoprávní řízení

Platnost tohoto Vyjádření končí dne: 14. 5. 2009.

Žadatel	Agentura Ekostar, s.r.o., kontaktní osoba: Ing. Jiří Hrabák, Bělohorská 7, Plzeň, 301 00	
Název akce	Rekonstrukce bezpečnostního přelivu rybníka Dolní Švajgrák	
Zájmové území	Okres	Sokolov
	Obec	Rotava
	Kat. území/č. parcely	Rotava
	Upřesnění místa	dle plánu
Akcí dotčené mapové listy dokumentace Telefonica O2 Czech Republic, a.s.		KRASLICE: 7-9

Žadatel shora označenou žádostí určil a vyznačil zájmové území, jakož i stanovil důvod pro vydání Vyjádření. Na základě určení a vyznačení zájmového území Žadatelem a na základě stanovení důvodu pro vydání Vyjádření vydává společnost Telefonica O2 Czech Republic, a.s., o síti elektronických komunikací (dále jen SEK) následující Vyjádření:

nedojde ke střetu

s **podzemním** vedením sítě elektronických komunikací společnosti Telefonica O2 Czech Republic, a.s. Na Žadatelem určeném a vyznačeném zájmovém území se nevyskytuje podzemní vedení SEK společnosti Telefonica O2 Czech Republic, a.s. Pokud se v Žadatelem určeném a vyznačeném zájmovém území vyskytuje **nadzemní vedení sítě elektronických komunikací** společnosti Telefonica O2 Czech Republic, a.s (dále NVSEK), je součástí SEK, a požívá shodnou právní ochranu jako SEK.

Pokud se na Žadatelem určeném a vyznačeném zájmovém území vyskytují objekty, je Žadatel srozuměn s tím, že v takových objektech se mohou nacházet vnitřní komunikační rozvody, které jsou součástí SEK a mají stejnou právní ochranu jako SEK.

Při výkonu činností v blízkosti vedení SEK společnosti Telefonica O2 Czech Republic, a.s., je povinností každého:

a) Chovat se k SEK společnosti Telefonica O2 Czech Republic, a.s. tak, jako k součásti veřejné komunikační sítě, která je zajišťována ve veřejném zájmu, a je chráněna právními předpisy. Ochranné pásmo podzemního komunikačního vedení činí 1,5 m po stranách krajního vedení.

b) Při činnostech v blízkosti vedení NVSEK respektovat ochranná pásma NVSEK tak, aby nedošlo k zamezení přístupu k vedení. (např. umístěním pomocných zařízení, zřízením dočasné stavby aj.). Manipulační a skladové plochy zřizovat v takové vzdálenosti od NVSEK, aby při vykonávání prací v těchto prostorách se k vedení nemohly osoby ani mechanizace přiblížit na vzdálenost menší než 1m. Hořlavé látky (dříví, slámu aj.) skladovat nejméně 3m od trasy NVSEK.

c) Výkopové práce v blízkosti sloupů NVSEK provádět v takové vzdálenosti, aby nedošlo k narušení jejich stability. Pomocná zařízení (patníky, stožáry, konzoly, střešníky, skříňové rozváděče, uzemňovací soustavy, apod.), které jsou součástí vedení, ani dočasně neužívat k jiným účelům, a taková zařízení nepřemísťovat ani jakkoliv jinak s nimi manipulovat.

d) V případě stavebních úprav v objektu nebo na něm provést průzkum technické infrastruktury - vnějších i vnitřních vedení sítě elektronických komunikací na omítce i pod ní (Nařízení vlády č.591/2006 Sb., požadavky na bezpečnost a ochranu zdraví při práci na staveništích, § 3 bod b.5, příloha č.3 kap.XII. čl. 1.).

Telefonica O2 Czech Republic, a.s., IČ 60193336, DIČ CZ60193336, se sídlem Za Brumlovkou 266/2, 140 22 Praha 4 – Michle, zapsaná v Obchodním rejstříku vedeném Městským soudem v Praze, sp.zn.: oddíl B, vložka 2322

Adresa pracoviště: Jugoslávská 3/1706 Karlovy Vary, tel.: 353123039

Adresa pro písemný styk: DLSS K.Vary, P.O.Box 56, 130 76 Praha 3

1/2

www.cz.o2.com/dokumentace

Čís. jednací: 58204/08/CKV/000

- e) Při přepravě vysokého nákladu nebo mechanizace pod trasou NVSEK respektovat výšku vedení nad zemí. Potřebnou změnu projednat se zaměstnancem společnosti Telefónica O2 Czech Republic, a.s., pověřeným ochranou sítě.
- f) Obrátit se na zaměstnance společnosti Telefónica O2 Czech Republic, a.s., pověřeného ochranou sítě (dále jen "POS") Miroslav Apolín (tel.: 606 754 992, 353 123 010), v každé situaci, kdy hrozí poškození vedení SEK, případně kolize stavby s NVSEK
- g) Každé způsobené, nebo zjištěné poškození nebo odcizení vedení SEK neprodleně oznámit Poruchové službě společnosti Telefónica O2 Czech Republic, a.s., na telefonní číslo 800 184 084.

Vyjádření je platné pouze pro zájmové území určené a vyznačené Žadatelem, jakož i pro důvod k *Vyjádření* stanovený Žadatelem.

Vyjádření pozbývá platnosti:

- Uplynutím vyznačené doby platnosti *Vyjádření*
- Změnou rozsahu zájmového území
- Změnou důvodu k *Vyjádření* uvedeného v Žádosti

Přílohy:

orazítované přehledky situace zájmového území donesené Žadatelem: 1 list

výřezy účelové mapy sítě elektronických komunikací: 1 list

ostatní přílohy: 0 kusů

celkem listů příloh: 2

Bude – li Žadatel na společnosti Telefónica O2 Czech Republic, a.s. požadovat, aby se jako účastník správního řízení, pro jehož účely bylo toto Vyjádření vydáno, vzdala práva na odvolání proti rozhodnutí vydanému ve správním řízení, pro jehož účely bylo to Vyjádření vydáno, je oprávněn kontaktovat pracovníka ochrany sítě (POS):

Telefónica O2 Czech Republic, a.s., prohlašuje, že Žadateli byly pro jím určené a vyznačené zájmové území poskytnuty veškeré dostupné informace o síti elektronických komunikací společnosti Telefónica O2 Czech Republic, a.s.

Vyjádření vydala společnost Telefónica O2 Czech Republic, a.s. dne: 14. 5. 2008 v Karlových Varech



Telefónica O2 Czech Republic, a.s.
Za Brumlovkou 266/2
140 22 Praha 4
DIČ: CZ 60193336
282



**Vojenská ubytovací a stavební správa
P r a h a**

Čj. 819 - ÚP/2008 - 7103/41

V Plzni dne 13.května 2008

Výtisk č. : 1

Počet listů : 1

Agentura Ekostar, s.r.o.
Bělohorská 7

301 00 P L Z E Ň

Věc: R O T A V A - rekonstrukce bezpečnostního přelivu rybníku Dolní Švajgrák

Čj. --Ing. Jiří Hrabák, ze dne 6.5.2008

Vojenské ubytovací a stavební správa Praha, se sídlem Hradební 772/142-110 15 PRAHA 1, ve smyslu předpisů a ustanovení v platném znění, zejména zákona č.183/2006 Sb., o územním plánování a stavebním řádu (stavební zákon), zákona č. 222/1999 Sb. o zajišťování obrany České republiky a resortních nařízení a předpisů

s o u h l a s í

s realizací akce tak, jak byla doložena v písemné a grafické dokumentaci.

Sdělovací kabely ani jiné **inženýrské sítě**, ke kterým výkon vlastnického práva státu vykonává Ministerstvo obrany ČR **nejsou ve Vámi vyznačeném prostoru stavby evidovány**.

Toto stanovisko VUSS PRAHA je platné **dva roky** a platí jen pro námi odsouhlasenou dokumentaci. Stanovisko musí být vyžádáno znovu, nebude-li během této doby stavba zahájena, nebo dojde-li ke změnám v umístění, rozsahu nebo výšce stavby.

Po uvedenou dobu platí toto stanovisko pro všechny stupně projektu i pro veškerá další řízení dle zák. č. 183/2006 - např. ÚŘ, ÚR § 76,77..., zjednodušené ÚŘ § 95, územní souhlas § 96, SŘ, SP § 109, 115..., zkrácené SŘ, případně uzavření veřejnoprávní smlouvy dle odst.3, § 78 a dle odst.1, § 116 stavebního zák. č. 183/2006 Sb. a dále pro vodoprávní řízení dle zák.č.254/2001 Sb.

Investor (projektant) má právo k jeho rozmnožení a použití pro všechny potřebné účely.

Na teritoriu Plzeňského, Karlovarského a části Středočeského kraje (okres Beroun a Příbram) je k vydávání stanovisek ČR Ministerstva obrany oprávněno samostatné pracoviště VUSS PRAHA, Radobyčická 25 - 304 50 PLZEŇ, začleněné do struktury VUSS Praha, Hradební 772/12 - 111 21 Praha.

Kontaktní osoba : Jana Linertová, tel. 973 340 201

Vedoucí úseku
Ing. Libor KOUTNÝ

